

	Vorlage zum öffentlichen Teil der Sitzung	am	TOP
X	des Stadtentwicklungsausschusses	19. FEB. 2015	8
	des Haupt- und Finanzausschusses		
	der Stadtvertretung		

- Personalrat: nein
- Gleichstellungsbeauftragte: nein
- Schwerbehindertenbeauftragte/r: nein
- Kriminalpräventiver Rat: nein

## Aufstellung der 36. Änderung des Flächennutzungsplanes (Reisemobilstellplatz Nordweide)

### A) SACHVERHALT

In ihrer Sitzung am 25.06.2014 beschloss die Stadtvertretung die Aufstellung der 36. Änderung des Flächennutzungsplanes für den Bereich der sog. Nordweide, die die Errichtung eines Reisemobilstellplatzes vorsieht. Die frühzeitige Öffentlichkeitsbeteiligung gemäß § 3 Abs. 1 Satz 1 BauGB wurde in der Zeit vom 25.07. bis einschließlich 08.08.2014 durchgeführt. Weiterhin hatten die Träger öffentlicher Belange Gelegenheit, ihre Stellungnahme bis zum 18.08.2014 vorzubringen.

### B) STELLUNGNAHME

Die in den beiden vorgenannten Verfahrensschritten eingegangenen Anregungen sind mit einer Stellungnahme der Verwaltung versehen, dieser Vorlage zur Kenntnis beigefügt. Die Planzeichnung sowie die Begründung dazu können bei der Bauverwaltung während der Dienststunden eingesehen werden.


### C) FINANZIELLE AUSWIRKUNGEN

Mit dem Vorhabenträger wird ein entsprechender städtebaulicher Vertrag geschlossen, der die Stadt kostenfrei hält.



## D) BESCHLUSSVORSCHLAG

Der Vorentwurf der 36. Änderung des Flächennutzungsplanes (Reisemobilstellplatz Nordweide) mit Begründung wird in der vorliegenden Fassung gebilligt. Der Stellungnahme der Verwaltung zu den eingegangenen Anregungen wird nach eingehender Abwägung gemäß § 1 Abs. 6 BauGB zugestimmt.

Der Entwurf der 36. Änderung des Flächennutzungsplanes (Reisemobilstellplatz Nordweide) mit Begründung ist gemäß § 3 Abs. 2 BauGB öffentlich auszulegen und die beteiligten Träger öffentlicher Belange von der Auslegung zu benachrichtigen.



Bürgermeister

Sachbearbeiterin / Sachbearbeiter	
Amtsleiterin / Amtsleiter	19.2.
Büroleitender Beamter	 19/2

### Abstimmungsergebnis:

Gesetzliche Anzahl der Ausschussmitglieder/Stadtvertreter/innen:

Anwesend:

Ja-Stimmen:

Nein-Stimmen:

Stimmenthaltung:

### Bemerkung:

Aufgrund des § 22 GO waren keine/folgende Ausschussmitglieder/Stadtvertreter/innen von der Beratung und Abstimmung ausgeschlossen; sie waren weder bei der Beratung noch bei der Abstimmung anwesend.

Stadt Heiligenhafen | 36. Änderung des Flächennutzungsplans (Nordweide) |  
 Antwort auf die Stellungnahmen der Behörden und sonstigen Träger öffentlicher Belange nach § 4 (1) i.V.m. § 3 (1) BauGB zur frühzeitigen Beteiligung  
 03.11.2014

Lfd. Nr.	Behörden, Träger öffentlicher Belange Inhalt der Stellungnahme	Stellungnahme der Planverfasser	Wird gefolgt		Zur Kenntnis
			Ja	Nein	
1	<p>Der Ministerpräsident des Landes Schleswig-Holstein, Staatskanzlei, Landesplanungsbehörde;  <b>Stellungnahmen vom 10.09.2014</b></p> <p>Die Stadt Heiligenhafen beabsichtigt, im Bereich "Nordweide" auf zwei Teilflächen Reiseumobilstellplätze planungsrechtlich abzusichern.</p> <p>Aus Sicht der Landesplanung nehme ich zu der o. g. Bauleitplanung wie folgt Stellung:</p> <p>Die Ziele, Grundsätze und sonstigen Erfordernisse der Raumordnung ergeben sich aus dem am 04.10.2010 in Kraft getretenen Landesentwicklungsplan Schleswig-Holstein vom 13.07.2010 (LEP 2010; Amtsbl. Schl.-H., S. 719) und dem Regionalplan 2004 für den Planungsraum II.</p> <p>Das Plangebiet liegt im baulich zusammenhängenden Siedlungsgebiet des Unterzentrums Heiligenhafen.</p> <p>Es wird bestätigt, dass gegen die o. g. Bauleitplanungen der Stadt Heiligenhafen keine Bedenken bestehen; insbesondere stehen Ziele der Raumordnung den damit verfolgten Planungsabsichten nicht entgegen.</p>	<p>Wird zur Kenntnis genommen.</p>			X
	<p>Die Stellungnahmen des Kreises Ostholstein vom 14.08.2014 und 21.08.2014 bitte ich im weiteren Planverfahren zu berücksichtigen.</p>	<p>Der Stellungnahme wird gefolgt.</p>	X		
	<p>Diese Stellungnahme bezieht sich nur auf die Erfordernisse der Raumordnung und greift damit einer planungsrechtlichen Prüfung des Bauleitplanes nicht vor. Eine Aussage über die Förderungswürdigkeit einzelner Maßnahmen ist mit dieser landesplanerischen Stellungnahme nicht verbunden.</p>	<p>Wird zur Kenntnis genommen.</p>			X

Stadt Heiligenhafen | 36. Änderung des Flächennutzungsplans (Nordweide) |  
 Antwort auf die Stellungnahmen der Behörden und sonstigen Träger öffentlicher Belange nach § 4 (1) i.V.m. § 3 (1) BauGB zur frühzeitigen Beteiligung  
 03.11.2014

Lfd. Nr.	Behörden, Träger öffentlicher Belange Inhalt der Stellungnahme	Stellungnahme der Planverfasser	Wird gefolgt		Zur Kenntnis
			Ja	Nein	
2	<p><b>Kreis Ostholstein;</b>  <b>Stellungnahmen vom 14.08.2014 und 21.08.2014</b></p> <p>Zu den Planungen wurden nachstehende Fachbehörden des Kreises beteiligt:</p> <ul style="list-style-type: none"> <li>- Bauleitplanung</li> <li>- Boden- und Gewässerschutz</li> <li>- Naturschutz</li> <li>- Bauordnung einschließlich Brandschutz</li> </ul>	Wird zur Kenntnis genommen.			X
	<p>Außerung nach § 4 Abs. 1 BauGB (Frühzeitige Behördenbeteiligung)</p> <p>Der Umfang und Detaillierungsgrad des Umweltberichts, der einen besonderen Teil der Begründung bildet, ist entsprechend der Anlage zu § 2 Abs. 4 und § 2 a BauGB vorzunehmen. Dabei sind die Auswirkungen auf die einzelnen Schutzgüter in Form einer Checkliste abzuarbeiten.</p>	Der Stellungnahme wird bereits gefolgt.	X		
	<p>Nachfolgend aufgeführte Fachbereiche bitten um Berücksichtigung ihrer Belange:</p>	Wird zur Kenntnis genommen.			X
2-1	<p><b>Bauleitplanung</b></p> <p>Aus ortsplannerischer und planungsrechtlicher Sicht wird wie folgt Stellung genommen:</p> <p>a) Reisemobile sind nach der Camping- und Wochenendplatzverordnung motorisierte Wohnfahrzeuge. Sie gelten als Wohnwagen und können auf Campingplätzen aufgestellt werden. Für eine eindeutige Zuordnung wäre daher ein Sondergebiet Campingplatz/ Wohnmobile festzusetzen mit der Folge, dass die Camping- und Wochenendplatzverordnung anzuwenden ist.</p>	Der Stellungnahme wird gefolgt.	X		

Stadt Heiligenhafen | 36. Änderung des Flächennutzungsplans (Nordweide) |  
 Antwort auf die Stellungnahmen der Behörden und sonstigen Träger öffentlicher Belange nach § 4 (1) i.V.m. § 3 (1) BauGB zur frühzeitigen Beteiligung  
 03.11.2014

Lfd. Nr.	Behörden, Träger öffentlicher Belange Inhalt der Stellungnahme	Stellungnahme der Planverfasser	Wird gefolgt		Zur Kenntnis
			Ja	Nein	
	b) Stellplätze dienen nach der Landesbauordnung lediglich dem Abstellen von Kraftfahrzeugen. Wohnmobile werden auch als abgestelltes Fahrzeug zum Aufenthalt und Übernachten genutzt. Daher sind die zum Abstellen der Wohnmobile vorgesehenen Flächen entsprechend der Camping- und Wochenendplatzverordnung als Standplätze und nicht als Stellplätze zu bezeichnen.	Wird zur Kenntnis genommen. Ist für die Änderung des Flächennutzungsplans nicht relevant. Wird in der Änderung des Bebauungsplans berücksichtigt.			X
	c) Bei der Festsetzung von Pflanzgeboten ist auf die städtebauliche Notwendigkeit zu achten. Die Festsetzung bestimmter Arten ist nur zulässig, wenn mit ihr eine eindeutige städtebauliche Gestaltungsabsicht verfolgt werden soll. Pflanzqualitäten sind nicht festsetzbar. Pflanzempfehlungen und Pflegehinweise können im Grünordnungsplan oder der Begründung nachgelesen werden.	Wird zur Kenntnis genommen. Ist für die Änderung des Flächennutzungsplans nicht relevant.			X
	d) Die Formvorschriften des § 66 Landesverwaltungsgesetz sind zu beachten. Danach müssen Satzungen in der Überschrift als Satzung gekennzeichnet sein, die Rechtsvorschriften angeben, welche zum Erlass der Satzung berechtigten und Verfahrensvermerke enthalten.	Der Stellungnahme wird gefolgt. Die genannten Bestandteile werden zum Entwurf auf der Planzeichnung ergänzt.	X		
	e) Ausdrücklich wird auf Ziffer „VI.4 Ausschluss von Drainagen“ der Begründung des Ursprungsplanes hingewiesen. Danach sind gemäß § 9 (1) 20 BauGB die Errichtung von Drainanlagen im gesamten Baugebiet unzulässig, um eine Beeinträchtigung des geschützten Schilf- und Röhrichtreiches auszuschließen.	Wird zur Kenntnis genommen. Ist für die Änderung des Flächennutzungsplans nicht relevant. Wird in der Änderung des Bebauungsplans berücksichtigt.			X

Stadt Heiligenhafen | 36. Änderung des Flächennutzungsplans (Nordweide) |  
 Antwort auf die Stellungnahmen der Behörden und sonstigen Träger öffentlicher Belange nach § 4 (1) i.V.m. § 3 (1) BauGB zur frühzeitigen Beteiligung  
 03.11.2014

Lfd. Nr.	Behörden, Träger öffentlicher Belange Inhalt der Stellungnahme	Stellungnahme der Planverfasser	Wird gefolgt		Zur Kenntnis
			Ja	Nein	
2-2	<b>Boden- und Gewässerschutz</b> Gewässerschutz Zum Vorhaben, einen Wohnmobilstellplatz zu errichten, bestehen aus Sicht der Wasserbehörde keine grundsätzlichen Bedenken sofern die nachfolgenden Anregungen beachtet werden.	Wird zur Kenntnis genommen.			X
	<b>Schmutzwasser</b> Das Schmutzwasser aus den Fäkal tanks der Wohnmobile soll an einer Übergabestation zentral gesammelt werden und der Schmutzwasserkanalisation zugeführt werden. Speziell der Bereich der Übergabestation sollte sorgfältig geplant werden (Grundwasserschutz – Beachtung der Grundsätze der Verordnung über Anlagen zum Umgang mit wassergefährdenden Stoffen (VAWS), wie Abdichtung zum Untergrund, geeignete Gefällegestaltung der betroffenen Oberflächen, Aufkantungungen, etc.).	Wird zur Kenntnis genommen. Ist für die Änderung des Flächennutzungsplans nicht relevant.			X
	<b>Niederschlagswasser</b> Auf einer Teilfläche wird die vorhandene Oberflächenwasserentsorgung beibehalten.  Es ist grundsätzlich zu beachten, dass das anfallende Niederschlagswasser als „normal verschmutzt“ gilt und damit einer Regenklärung bedarf. Für die Beseitigung normal verschmutzten Niederschlagswassers sind die „Technischen Bestimmungen zum Bau und Betrieb von Anlagen zur Regenwasserbehandlung bei Trennkanalisation“ (s. Amtsblatt Sch.-H. 1992 Nr. 50, S. 829 ff) zu beachten. Vor der Einleitung in ein Gewässer (hierzu zählt auch das Grundwasser) ist für normal verschmutztes Niederschlagswasser eine Behandlung über ein Regenklärbecken erforderlich (Leichtstoffrückhaltevorrichtung,	Wird zur Kenntnis genommen. Ist für die Änderung des Flächennutzungsplans nicht relevant.			X

Stadt Heiligenhafen | 36. Änderung des Flächennutzungsplans (Nordweide) |  
 Antwort auf die Stellungnahmen der Behörden und sonstigen Träger öffentlicher Belange nach § 4 (1) i.V.m. § 3 (1) BauGB zur frühzeitigen Beteiligung  
 03.11.2014

Lfd. Nr.	Behörden, Träger öffentlicher Belange Inhalt der Stellungnahme	Stellungnahme der Planverfasser	Wird gefolgt		Zur Kenntnis
			Ja	Nein	
	Sedimentfang o.ä.) für die schadloose Ableitung vorzusehen.				
	<p>Hochwasserschutz                      Für den Küstenhochwasserschutz ist der Landesbetrieb für Küstenschutz, Nationalpark und Meeresschutz (LKN) in Husum zuständig. Im Erläuterungsbericht wird davon ausgegangen, dass Sicherungsmaßnahmen bis 2,9 m NN gegen Hochwasser ausreichend sind. Es wird darauf hingewiesen, dass das Land Schleswig-Holstein die Bemessungshöhe für Landesdeiche von 3,5 m NN auf 4,0 m NN erhöht hat. Bei Unterschreitung der Bebauung von NN + 3,50 empfiehlt das LKN:</p> <ul style="list-style-type: none"> <li>- Besondere Sicherungsmaßnahmen oder ein Verzicht der Lagerung wassergefährdender Stoffe (Brennstoffe, Chemikalien, Fäkalien, etc.)</li> <li>- Vorkehrungen zur Sicherung gegen Auftrieb bei Lagerbehältern, Bauwerken, etc. oder Möglichkeiten zur Flutung</li> <li>- Besondere Sicherungsmaßnahmen oder Ausschluss von Haustechnikanlagen und Hausanschlüssen</li> <li>- Einrichtungen gegen Rückstau in Ver- und Entsorgungsanlagen</li> <li>- Vorkehrungen gegen Wellenschlag, Eisgang und Unterspülung</li> </ul> <p>Aufgrund dieser Hinweise des LKN können keine Schadenersatzansprüche gegen das Land abgeleitet werden.</p>	<p>Der Stellungnahme wird teilweise gefolgt.                      Als für den Flächennutzungsplan relevant wird die Kennzeichnung als überschwemmungsgefährdetes Gebiet/Gebiet mit potentiell signifikantem Hochwasser-Risiko durch in Küstengebiete vordringendes Meerwasser nachrichtlich übernommen.</p>	X		
	<p><u>Allgemeines</u>                      Aus Sicht der Wasserbehörde ist es insbesondere wünschenswert, wenn aufgrund der vorgesehenen Planung erforderliche Ausgleichsmaßnahmen im Bereich der Umsetzung der Europäischen Wasserrahmenrichtlinie vorgenommen werden. Dies kann vordringlich durch Flächenbereitstellung an entspre-</p>	<p>Wird zur Kenntnis genommen.                      Ist für die Änderung des Flächennutzungsplans nicht relevant. Ausgleichsmaßnahmen werden in der Änderung des Bauungsplans konkretisiert.</p>			X

Stadt Heiligenhafen | 36. Änderung des Flächennutzungsplans (Nordweide) |  
 Antwort auf die Stellungnahmen der Behörden und sonstigen Träger öffentlicher Belange nach § 4 (1) i.V.m. § 3 (1) BauGB zur frühzeitigen Beteiligung  
 03.11.2014

Lfd. Nr.	Behörden, Träger öffentlicher Belange Inhalt der Stellungnahme	Stellungnahme der Planverfasser	Wird gefolgt		Zur Kenntnis
			Ja	Nein	
	<p>chenden Gewässern, Herstellung der Durchgängigkeit von Fließgewässern sowie durch naturnahe Baumaßnahmen erreicht werden. Für Fragen in diesem Zusammenhang steht der Fachdienst selbstverständlich zur Verfügung.</p> <p><u>Bodenschutz</u>                      Gegen die o.g. Vorhaben bestehen aus bodenschutzrechtlicher Sicht keine grundsätzlichen Bedenken.</p> <p>Altlagerungen: Sind nicht bekannt.                      Altstandorte: Sind nicht bekannt.                      Abfall: Gegen das o.g. Vorhaben bestehen aus abfallrechtlicher Sicht keine Bedenken.</p>	<p>Wird zur Kenntnis genommen.</p>			X
2-3	<p><b>Naturschutz</b>                      Im Beteiligungsverfahren gemäß § 4(1) BauGB ergoht aus Sicht des Naturschutzes und der Landschaftspflege folgende Stellungnahme:                      Das Plangebiet umfasst eine dreieckige Teilfläche nordöstlich des Eichholzweges und der Binnenseepromenade in einer Größe von ca. 0,2 ha sowie eine Teilfläche der sogenannten Nordweide südwestlich des Eichholzweges in einer Größe von ca. 1,8 ha. Beide Teilflächen sollen zukünftig als Reisemobilplatz genutzt werden. Mit der 36. Änderung des F-Planes sollte der 1. Änderung des B-Planes Nr. 60 will die Stadt Heiligenhafen die planungsrechtlichen Voraussetzungen für die angestrebte Nutzung schaffen.</p> <p>Zurzeit wird die Teilfläche am Binnensee entsprechend der Ausweisung im rechtskräftigen B-Plan Nr. 12 als Parkplatz genutzt und ist vollständig versiegelt. Die Fläche befindet</p>	<p>Wird zur Kenntnis genommen.</p>			X



Stadt Heiligenhafen | 36. Änderung des Flächennutzungsplans (Nordweide) |  
 Antwort auf die Stellungnahmen der Behörden und sonstigen Träger öffentlicher Belange nach § 4 (1) i.V.m. § 3 (1) BauGB zur frühzeitigen Beteiligung  
 03.11.2014

Lfd. Nr.	Behörden, Träger öffentlicher Belange Inhalt der Stellungnahme	Stellungnahme der Planverfasser	Wird gefolgt		Zur Kenntnis
			Ja	Nein	
	sich im Eigentum der Stadt Heiligenhafen.				
	Mit der geplanten Umnutzung erklärt sich die Kreisnaturschutzbehörde grundsätzlich einverstanden. Durch die erfolgte Pflanzung von Schwarzkiefern als landseitige Begrenzung der Seepromenade und Eingrünungsmaßnahmen auf der benachbarten Parkplatzfläche ist eine erhebliche optische Verbesserung des bisherigen Erscheinungsbildes eingetreten. Darüber hinaus gibt es von Seiten des Planungsbüros einen Entwurf für weitere Begrünungs- und andere Gestaltungsmaßnahmen auf der betreffenden Dreiecksfläche (siehe Anlage zur Begründung).	Wird zur Kenntnis genommen.			X
	Die Kreisnaturschutzbehörde würde es begrüßen, wenn zumindest die geplanten bzw. vorhandenen Baumpflanzungen als Festsetzung in die Planzeichnung übernommen werden.	Wird zur Kenntnis genommen. Ist für die Änderung des Flächennutzungsplans nicht relevant.			X
	Auf der sogenannten Nordweide ist es bisher nicht zu der geplanten Bebauung gekommen. Die Fläche wurde in der Vergangenheit mit einer Kläranlage bebaut und in großen Teilen aufgeschüttet. Durch vorhandene Schüttböschungen und Aufhöhungen lassen sich diese Bodenveränderungen gut erkennen. Heute wird das Gelände als Grünlandfläche genutzt und mit Rindern beweidet.  Durch den rechtskräftigen B-Plan Nr. 60 aus dem Jahre 1994 liegen die planungsrechtlichen Voraussetzungen vor, auf der Fläche Nordweide eine mehrgeschossige Hotelanlage sowie ein Kurmittelhaus zu errichten. Zu einer Umsetzung dieser Planungen ist es aber nicht gekommen. Die Stadt Heiligenhafen hat das Grundstück nunmehr für ihre Zwecke erworben.	Wird zur Kenntnis genommen.			X

Stadt Heiligenhafen | 36. Änderung des Flächennutzungsplans (Nordweide) |  
 Antwort auf die Stellungnahmen der Behörden und sonstigen Träger öffentlicher Belange nach § 4 (1) i.V.m. § 3 (1) BauGB zur frühzeitigen Beteiligung  
 03.11.2014

Lfd. Nr.	Behörden, Träger öffentlicher Belange Inhalt der Stellungnahme	Stellungnahme der Planverfasser	Wird gefolgt		Zur Kenntnis
			Ja	Nein	
	Durch die langjährige Brache sind insbesondere im Bereich der ehemaligen Kläranlage zahlreiche Bäume aufgewachsen, bei denen es sich überwiegend um Pappeln handelt. In den vergangenen Jahren wurde der Gehölzaufwuchs durch eine verstärkte Beweidung soweit zurückgedrängt, dass heute von einer „halboffenen Weidelandschaft“ gesprochen werden kann. Lediglich die größeren Einzelbäume im Umfeld der ehemaligen Kläranlage sowie Weißdörner und Rosengebüsche sind erhalten geblieben. Auch die in der Planzeichnung nachrichtlich dargestellte Niederungsfläche (§ 30 Biotop) ist zurzeit sehr stark verbissen. Aus naturschutzfachlicher Sicht ist diese Schutzfläche nur zeitweise oder auf Dauer extensiv zu beweideten.	Wird zur Kenntnis genommen.			X
	Aus naturschutzfachlicher Sicht stellt sich die Frage, welchen Schutzstatus die betroffenen Flächen der Nordweide heute aufweisen und welche artenschutzrechtliche Bedeutung ihnen zukommt. In den vergangenen Jahren wurden einige Teilbereiche von Seiten des zuständigen Landesamtes als Biotopverdachtsfläche kartiert. Im Rahmen der anstehenden Änderungsplanung ist daher durch eine Nachkartierung zu prüfen, welche Bereiche der Nordweide den heutigen Biotopvorschriften gemäß § 30 BNatSchG in Verbindung mit § 21 LNatSchG unterliegen und ggf. für eine Nutzung als Sondergebiet Wohnmobilplatz nicht in Frage kommen.	Wird zur Kenntnis genommen. Ist für die Änderung des Flächennutzungsplans nicht relevant. Wird in der Änderung des Bebauungsplans bearbeitet.			X
	Bei der Aufstellung des damaligen Bebauungsplanes Nr. 60 wurden die Belange des Artenschutzes, wenn überhaupt, nur unzureichend geprüft. Durch die Flächenentwicklung der vergangenen 2 Jahrzehnte seit Inkrafttreten des Bebauungsplanes und der aktuellen Bedeutung des Artenschutzes ist im Zuge der anstehenden Planänderung eine qualifizierte artenschutzrechtliche Prüfung nachzuholen. Die Untersuchung ist	Wird zur Kenntnis genommen. Ist für die Änderung des Flächennutzungsplans nicht relevant. Wird in der Änderung des Bebauungsplans bearbeitet.			X

Stadt Heiligenhafen | 36. Änderung des Flächennutzungsplans (Nordweide) |  
 Antwort auf die Stellungnahmen der Behörden und sonstigen Träger öffentlicher Belange nach § 4 (1) i.V.m. § 3 (1) BauGB zur frühzeitigen Beteiligung  
 03.11.2014

Lfd. Nr.	Behörden, Träger öffentlicher Belange Inhalt der Stellungnahme	Stellungnahme der Planverfasser	Wird gefolgt		Zur Kenntnis
			Ja	Nein	
	auf wenige potentiell betroffene Tiergruppen, z. B. Amphibien, Vögel und ggf. auf bestimmte Insektenarten zu beschränken.				
	Sofern Biotopkartierung und artenschutzrechtliche Prüfung dazu führen, dass die Ausweisung eines Wohnmobilstandes im dargestellten Umfang möglich ist, so bitte ich die naturschutzrechtlich notwendigen Kompensationsmaßnahmen planerisch und textlich aufzuzeigen. Der Hinweis in der jetzigen Begründung unter Pkt. 2.3.9, dass der Ausgleich für Eingriffe in Natur und Landschaft bereits im Verfahren für den damaligen B-Plan Nr. 60 geregelt und auch umgesetzt wurde, kann von der Kreisnaturschutzbehörde nicht nachvollzogen werden.  Weder wurden die im B-Plan festgesetzten Gehölzanzun- gen umgesetzt bzw. das Flurstück 7/1 (Eichholz-Niederung), Flur 2 der Gemarkung Heiligenhafen in öffentliches Eigentum überführt. Auch die im damaligen Grünordnungsplan aufge- zeigte Alternative, ein 400 m langes Deckwerk aus Betonele- menten am nördlichen Ufer des Binnensees durch Einbau von Totholzfaschinen zu renaturieren, ist nicht zur Ausführung gekommen. Rechtlich gesehen bestand keine Verpflichtung zur Umsetzung der festgelegten Kompensationsmaßnahmen, da die auf der Grundlage des B-Planes Nr. 60 möglichen Bauvor- haben nicht umgesetzt wurden.	Wird zur Kenntnis genommen. Ist für die Änderung des Flächennutzungsplans nicht relevant. Wird in der Änderung des Bebauungsplans bearbeitet.			X
	<u>Anregungen:</u> Von naturschutzfachlicher Seite wird angeregt, den verblei- benden Geltungsbereich des ursprünglichen Bebauungsplanes Nr. 60 (am südlichen Wanderweg) aufzuheben, um die jetzi- gen Grünflächen zu erhalten und von weiterer Bebauung frei- zuhalten.	Der Stellungnahme wird nicht gefolgt. Es bestehen planerische Überlegungen, die auf der Fläche nach bestehendem Planungsrecht zulässige Bebaubarkeit in Richtung einer anderen Nutzung zu entwickeln.		X	

Lfd. Nr.	Behörden, Träger öffentlicher Belange Inhalt der Stellungnahme	Stellungnahme der Planverfasser	Wird gefolgt		Zur Kenntnis
			Ja	Nein	
	Weiterhin bitte ich zu prüfen, ob auf die geplante Durchfahrt mit 8 Stellflächen im Bereich des Baumbestandes an der ehemaligen Kläranlage nicht aus Gründen der Eingriffsminimierung verzichtet werden kann. Durch eine Aufhebung der Durchfahrtsmöglichkeit könnten die Eingriffe in den dortigen Gehölzbestand erheblich reduziert werden.	Wird zur Kenntnis genommen. Ist für die Änderung des Flächennutzungsplans nicht relevant.			X
	Aufgrund der vorhandenen Freiflächen neben dem Eichholzweg ist die planerische Möglichkeit gegeben, die vorhandenen Einzelbäume zu einer straßenbegleitenden Baumreihe zu entwickeln. Entsprechende Baumstandorte können in die Planzeichnung übernommen und bei der späteren Planausführung umgesetzt werden.	Wird zur Kenntnis genommen. Ist für die Änderung des Flächennutzungsplans nicht relevant.			X
2-4	<b>Bauaufsicht einschließlich Brandschutz</b> Für die Festsetzung der „Kettelinien“ in der Trennung der Ausweisung der Höhe des Terrains, empfiehlt sich in der Legende zur Planzeichenerklärung eine Darstellung in Anlehnung der ausgewiesenen „Flächen zum Anpflanzen von Bäumen“, im Flächenbezug „A“/„B“/„C“ mit Umrandung in der Darstellung „Kettelinie“, da ansonsten eine Irritation in der Zuordnung des „S0 1“ erfolgen könnte.	Wird zur Kenntnis genommen. Ist für die Änderung des Flächennutzungsplans nicht relevant.			X
	Über ein GFL-Recht auf der Zufahrt des Wohnmobilstellplatzes soll der gesamte restliche Bereich des B-Planes 60 mit bis zu viergeschossigen Hotelappartementgebäuden erschlossen werden. Hier ist aufgrund der völlig anderen und ausgedehnten Nutzung zu Beherbergungszwecken eine öffentliche Straßenverkehrsfläche vorzusehen.	Der Stellungnahme wird gefolgt. Im Entwurf erfolgt die Ausgrenzung einer getrennten Erschließungssache zum südlichen Plangebietsteil des Bebauungsplans Nr. 60 aus dem Geltungsbereich der 36. Änderung des Flächennutzungsplans. Die Darstellung erfolgt maßstabsgeschuldet überhöht. Diese Erschließungssache soll dann in einer weiteren Planänderung des Flächennutzungsplans für den südlichen Grundstücksbereich planungsrechtlich geregelt werden.	X		

Stadt Heiligenhafen | 36. Änderung des Flächennutzungsplans (Nordweide) |  
 Antwort auf die Stellungnahmen der Behörden und sonstigen Träger öffentlicher Belange nach § 4 (1) i.V.m. § 3 (1) BauGB zur frühzeitigen Beteiligung  
 03.11.2014

Lfd. Nr.	Behörden, Träger öffentlicher Belange Inhalt der Stellungnahme	Stellungnahme der Planverfasser	Wird gefolgt		Zur Kenntnis
			Ja	Nein	
	Die Fahrzeuge des Wohnmobilplatzes müssen im Übrigen uneingeschränkt für Feuerwehrfahrzeuge befahrbar sein (Schlepptrailer beachten).	Wird zur Kenntnis genommen. Ist für die Änderung des Flächennutzungsplans nicht relevant.			X
	Gemäß Camping- und Wochenendplatzverordnung ist für den Wohnmobilplatz eine Löschwasserkapazität von mind. 24 m³/h für zwei Stunden im Umkreis von 200 m nachzuweisen.	Wird zur Kenntnis genommen. Ist für die Änderung des Flächennutzungsplans nicht relevant. Wird in der Änderung des Bebauungsplans berücksichtigt.			X
<b>2-5</b>	<b>Allgemeines</b>				
	1. Nach Rechtskraft der 1. Änderung und Erweiterung des Bebauungsplanes Nr. 60 wird um ein gesiegeltes und unterschriebenes Übersichtsblatt gebeten, auf dem der überplante Teil des Bebauungsplanes Nr. 12 erkennbar ist. Dieses Blatt möchte ich in die Verfahrensakte des Bebauungsplanes Nr. 12 heften und in das GIS einstellen.	Wird zur Kenntnis genommen. Ist für die Änderung des Flächennutzungsplans nicht relevant. Wird in der Änderung des Bebauungsplans berücksichtigt.			X
	2. Es wird darauf hingewiesen, dass je eine Durchschrift dieses Schreibens an den Ministerpräsidenten – Staatskanzlei, Abteilung Landesplanung sowie an das Referat Städtebau und Ortsplanung, Städtebaurecht des Innenministeriums und an das Ministerium für Energiewende, Landwirtschaft, Umwelt und ländliche Räume (MELUR) gelangt.	Wird zur Kenntnis genommen.			X
	3. Ich bitte um die Übersendung des Abwägungsergebnisses, wenn möglich per Mail an <a href="mailto:bauleitplanung@kreis-oh.de">bauleitplanung@kreis-oh.de</a>	Der Stellungnahme wird gefolgt.	X		

Stadt Heiligenhafen | 36. Änderung des Flächennutzungsplans (Nordweide) |  
 Antwort auf die Stellungnahmen der Behörden und sonstigen Träger öffentlicher Belange nach § 4 (1) i.V.m. § 3 (1) BauGB zur frühzeitigen Beteiligung  
 03.11.2014

Lfd. Nr.	Behörden, Träger öffentlicher Belange Inhalt der Stellungnahme	Stellungnahme der Planverfasser	Wird gefolgt		Zur Kenntnis
			Ja	Nein	
3	<p><b>Landesbetrieb für Küstenschutz, Nationalpark und Meeresschutz Schleswig-Holstein, Betriebsstätte Kiel</b>  <b>Stellungnahmen vom 06.08.2014</b></p> <p>Das Planungsgebiet liegt teilweise unmittelbar am Binnensee. Durch die Aufstellung des Bebauungsplanes sollen Teilflächen des Parkplatzes am Binnensee und der Nordweide als Reise-mobilstellplatz genutzt werden. Es ist eine ganzjährige Unter-bringung von Reise- und Wohnmobilen vorgesehen. Neben den ebenerdigen Standplätzen, Erschließungsflächen und Zufahr-ten sind Gebäude und Anlagen, die der Abdeckung der Anfor-derungen zum Betrieb, zur Ver- und Entsorgung und zur Be-treuung von Reisemobilstellplätzen dienen, vorgesehen.</p>	Wird zur Kenntnis genommen.			X
	<p>Bauverbote gemäß § 80 Landeswassergesetz (LWG) bestehen für diesen Bereich nicht.</p> <p>Das Landeswassergesetz verbietet in der aktuellen Fassung den Bau von Anlagen bis zu 50 m landwärts vom Fußpunkt der Innenböschung von Landesschutzdeichen und im Deichvorland (§ 80 Abs. 1). Beides ist hier nicht zutreffend.</p>	Wird zur Kenntnis genommen.			X
	<p>Genehmigungspflichten nach §§ 77, 78 LWG an Küstenschutz-anlagen bestehen nicht.</p>	Wird zur Kenntnis genommen.			X
	<p>Auf der Grundlage des Landeswassergesetzes und des jeweils geltenden Generalplanes Küstenschutz müssen auch zukünftig anstehende Küstenschutzmaßnahmen und Maßnahmen zur Erhaltung bzw. Verbesserung des Hochwasser- und Küsten-schutzes uneingeschränkt durchführbar sein.</p> <p>Soweit in der geplanten Neuaufstellung des Bebauungsplanes Einschränkungen für diese Belange bestehen, sind diese aus-</p>	<p>Der Stellungnahme wird gefolgt.                  Der Hinweis wird in die Begründung der FNP-Änderung aufge-nommen.                  Einschränkungen zukünftiger Hochwasser- und Küstenschutz-maßnahmen durch das Vorhaben sind nicht erkennbar.</p>	X		

Stadt Heiligenhafen | 36. Änderung des Flächennutzungsplans (Nordweide) |  
 Antwort auf die Stellungnahmen der Behörden und sonstigen Träger öffentlicher Belange nach § 4 (1) i.V.m. § 3 (1) BauGB zur frühzeitigen Beteiligung  
 03.11.2014

Lfd. Nr.	Behörden, Träger öffentlicher Belange Inhalt der Stellungnahme	Stellungnahme der Planverfasser	Wird gefolgt		Zur Kenntnis
			Ja	Nein	
	zuräumen.				
	<p>Entsprechend dem Sachstand zur Umsetzung der "Richtlinie über die Bewertung und das Management von Hochwasserrisiken" - Hochwasserrichtlinie - 2007/60/EG werden alle Bereiche unter NN + 3 m entsprechend Art. 5 der Richtlinie als potentiell signifikantes Hochwasserrisikogebiet ausgewiesen.</p> <p>Die Niederungsbereiche unter NN + 3,0 m im überplanten Bereich sind, soweit dies aus den mir vorliegenden Karten ersichtlich ist, für die Ausweisung als potentiell signifikantes Hochwasserrisikogebiet vorgesehen. Entsprechende Darstellungen sollten in den Bebauungsplan übernommen werden.</p>	<p>Der Stellungnahme wird gefolgt.                      Das Plangebiet wird in der 36. Änderung des FNP als überschwemmungsgefährdetes Gebiet/Gebiet mit potentiell signifikantem Hochwasser-Risiko durch in Küstengebiete vordringendes Meerwasser nachrichtlich dargestellt.</p>	X		
	<p><u>Empfehlungen</u>                      Ich empfehle der Hochwassergefährdung Rechnung zu tragen und gegebenenfalls erforderliche Gründungen erostionsicher gegen Unterspülung zu errichten.</p> <p>Darüber hinaus sollte jederzeit die rechtzeitige zentrale Alarmierung und Evakuierung von gefährdeten Personen durch organisatorische und technische Vorsorgemaßnahmen seitens der Gemeinde und Dritter sichergestellt werden. Die Verfügbarkeit und der Einsatz von Geräten zur Räumung von Gefahrenzonen und gefährlichen oder gefährdeten Gütern sollte entsprechende Berücksichtigung finden.</p> <p>Bei Unterschreitung einer Höhe von NN + 3,50 m schlage ich im Weiteren beispielhaft folgende Festsetzungen vor:</p> <ul style="list-style-type: none"> <li>- entsprechende Vorgaben für Sockel-, Brüstungs- oder Schwellenhöhen, Lüftungseinrichtungen, Lichtschächte, etc.</li> <li>- besondere Sicherungsmaßnahmen oder ein Verbot der La-</li> </ul>	<p>Wird zur Kenntnis genommen.                      Ist für die Änderung des Flächennutzungsplans nicht relevant.                      Wird in der Änderung des Bebauungsplans bearbeitet.</p>			X

Stadt Heiligenhafen | 36. Änderung des Flächennutzungsplans (Nordweide) |  
 Antwort auf die Stellungnahmen der Behörden und sonstigen Träger öffentlicher Belange nach § 4 (1) i.V.m. § 3 (1) BauGB zur frühzeitigen Beteiligung  
 03.11.2014

Lfd. Nr.	Behörden, Träger öffentlicher Belange Inhalt der Stellungnahme	Stellungnahme der Planverfasser		Zur Kenntnis
		Wird Ja	gefolgt Nein	
	<p>gerung wassergefährdender Stoffe (Brennstoffe, Chemikalien, Fäkalien, etc.)</p> <ul style="list-style-type: none"> <li>- Vorkehrungen zur Sicherung gegen Auftrieb bei Lagerbehältern, Bauwerken, etc. oder Möglichkeiten zur Flutung</li> <li>- besondere Sicherungsmaßnahmen oder Anschluss von Haustechnikanlagen und Hausanschlüssen</li> <li>- Einrichtungen gegen Rückstau in Ver- und Entsorgungsanlagen</li> <li>- Anordnung von Massivbauweisen und Ringankern</li> <li>- Vorkehrungen für Abwehrmaßnahmen (Abschotten von Tiefgaragen, Eingängen, Kellern oder anderen tiefer liegenden Bereichen durch mobile Hochwasserschutzwände, Dammbalken, Sandsäcke, etc.)</li> <li>- Vorkehrungen gegen Wellenschlag, Eisgang und Unterspülung insbesondere bei Glasfassaden, etc.</li> <li>- Ausweisung von Fluchtwegen, Fluchträumen oder höher gelegenen Sammelplätzen auf mindestens NN + 3,00 m</li> <li>- Anhebung von Erschließungsstraßen nach ihrem Niveau auf mindestens NN + 3,00 m</li> <li>- Räume mit gewerblicher Nutzung auf mindestens NN + 3,00 m.</li> </ul>			
	<p>Hinweise:                      Eine rechtskräftige Bauleitplanung, die unter Beteiligung der zuständigen Küstenschutzbehörde aufgestellt wurde, ersetzt nicht für den Einzelfall erforderliche küstenschutzrechtliche Genehmigungen nach dem Landeswassergesetz.</p>	X		
	<p>Auf Grund dieser Stellungnahme können Schadensersatzansprüche gegen das Land Schleswig-Holstein nicht geltend gemacht werden.                      Eine gesetzliche Verpflichtung des Landes zum Schutz der</p>	X		



Stadt Heiligenhafen | 36. Änderung des Flächennutzungsplans (Nordweide) |  
 Antwort auf die Stellungnahmen der Behörden und sonstigen Träger öffentlicher Belange nach § 4 (1) i.V.m. § 3 (1) BauGB zur frühzeitigen Beteiligung  
 03.11.2014

Lfd. Nr.	Behörden, Träger öffentlicher Belange Inhalt der Stellungnahme	Stellungnahme der Planverfasser		Zur Kenntnis
		Wird Ja	gefolgt Nein	
4	<p>Küste vor Abbruch und Hochwasserschutz besteht nicht und kann aus dieser Stellungnahme nicht abgeleitet werden. Bei Ausweisung von Baugebieten in gefährdeten Bereichen bestehen gegenüber dem Land Schleswig-Holstein keine Ansprüche auf Finanzierung oder Übernahme notwendiger Schutzmaßnahmen.</p> <p><b>Zweckverband Ostholstein (ZVO) Stellungnahmen vom 29.07.2014</b></p> <p>Wir haben Ihr geplantes Vorhaben geprüft und bitten Sie folgende Hinweise zu beachten:</p> <p>Wasserversorgung Die ZVO Gruppe ist ausschließlich für die Trinkwasserversorgung zuständig und kann für das geplante Vorhaben eine Versorgung ermöglichen.</p> <p>Löschwasser wird nur gemäß der DVGW Richtlinie W 405, Stand Februar 2008 zur Verfügung gestellt. Die Löschwasserversorgung für den Objektschutz ist gemäß der vorgenannten Richtlinie, zwischen den zuständigen Behörden, dem Objekt-eigentümer und uns zu vereinbaren.</p> <p>Die mögliche Kapazität der Löschwasserversorgung aus dem Trinkwassernetz von 48/96 m<sup>3</sup>/h über einen Zeitraum von 2 Stunden, muss durch einen Hydrantentest vor Ort geprüft werden. Dieser Test wird kostenpflichtig von uns vorgenommen.</p> <p>Die Trinkwasserversorgung wird nur über jeweils einen Hausanschluss möglich sein. Eine Unterverteilung auf einzelne Stellplätze ist privat vorzunehmen.</p>			
				X
				X

Stadt Heiligenhafen | 36. Änderung des Flächennutzungsplans (Nordweide) |  
 Antwort auf die Stellungnahmen der Behörden und sonstigen Träger öffentlicher Belange nach § 4 (1) i.V.m. § 3 (1) BauGB zur frühzeitigen Beteiligung  
 03.11.2014

Lfd. Nr.	Behörden, Träger öffentlicher Belange Inhalt der Stellungnahme	Stellungnahme der Planverfasser	Wird gefolgt		Zur Kenntnis
			Ja	Nein	
	Die Standorte von Baumpflanzungen, im Bereich unserer Bestandsleitungen, sind mit uns abzustimmen.				
	<u>Schmutzwasserentsorgung</u> Es ist eine Änderung der vorhandenen Bausubstanz, bzw. eine höhere Ausnutzung des Grundstückes beabsichtigt. Dies kann teilweise zu einer Nachveranlagung gemäß unserer Abwasserentsorgungsbedingungen führen.  Die Schmutzwasserentsorgung ist mit dem ZVO abzustimmen.	Wird zur Kenntnis genommen. Ist für die Änderung des Flächennutzungsplans nicht relevant.			X
	<u>Müllentsorgung</u> Die Erschließungsstraßen oder Erschließungswege müssen auch bei parkenden Fahrzeugen breit und tragfähig genug für die Durchfahrt von Müllfahrzeugen mit einem zulässigen Gesamtgewicht von 26 Tonnen sein.  Das Lichtraumprofil ist nicht durch Bäume, Verkehrszeichen, Ampelanlagen, etc. einzuschränken und in Stichstraßen muss der Wendepunkt einen Durchmesser von mindestens 20,0 m aufweisen.  Sollte sich bei den späteren Abfall- und Wertstoffsammlungen herausstellen, dass ein Befahren der geplanten Erschließungsstraßen mit unseren Großraum-Sammelfahrzeugen aus Sicherheitsgründen abzulehnen ist, werden die Sammlungen nur in den nächstgelegenen, ausreichend befahrbaren öffentlichen Straßen durchgeführt. Hierfür sind Stell- oder Sammelplätze zu errichten, welche mit uns abzustimmen sind.  Betroffene Kunden haben nach den Vorgaben des § 19 der Abfallwirtschaftssatzung im Kreis Ostholstein vorzugehen und	Wird zur Kenntnis genommen. Ist für die Änderung des Flächennutzungsplans nicht relevant.			X

Stadt Heiligenhafen | 36. Änderung des Flächennutzungsplans (Nordweide) |  
 Antwort auf die Stellungnahmen der Behörden und sonstigen Träger öffentlicher Belange nach § 4 (1) i.V.m. § 3 (1) BauGB zur frühzeitigen Beteiligung  
 03.11.2014

Lfd. Nr.	Behörden, Träger öffentlicher Belange Inhalt der Stellungnahme	Stellungnahme der Planverfasser	Wird gefolgt		Zur Kenntnis
			Ja	Nein	
	<p>die Abfall- und Wertstoffbehältnisse an den Sammeltagen im Seitenbereich (Bankett/Gehweg) dieser Straßen zur Abholung bereitzustellen.</p> <p>Innen ist anzuraten die betreffenden Anwohner darüber zu informieren, dass die Behältnisse nach der Abfuhr auch wieder entfernt werden und dies kein "Dauerstandplatz" ist, zum Beispiel mit einem Schild "Sammelstellplatz nur am Tage der Abfuhr".</p> <p>Weitere Hinweise                      In dem Gebiet verlaufen diverse Leitungen und Kabel der ZVO Gruppe und ggf. kann es zu Konflikten mit unseren Anlagen kommen.</p> <p>Zurzeit sind keine Bauvorhaben der ZVO Gruppe in dem angegebenen Bereich vorgesehen.</p> <p>Unsere Leitungen und Kabel dürfen in einem Bereich von 2,50 m, jeweils parallel zum Trassenverlauf, weder überbaut (Gebäude, Carport, Stützwände, etc.) noch mit Anpflanzungen versehen werden. Einzelne Baumstandorte, sind mit uns vor der Bauausführung abzustimmen.</p> <p>Durch Ihr Bauvorhaben notwendiges Anpassen und Umlegen von Leitungen und Kabel, wird von uns vorgenommen. Besondere Schutzmaßnahmen, z. B. bei Baumstandorten sind mit uns abzustimmen. Diese Arbeiten werden zu Lasten des Verursachers ausgeführt.</p>				
	<p>Für weitere Fragen steht Ihnen Herr Peters, Telefon 04561 / 399 491 zur Verfügung.</p>	<p>Wird zur Kenntnis genommen.</p>			X

Stadt Heiligenhafen | 36. Änderung des Flächennutzungsplans (Nordweide) |  
 Antwort auf die Stellungnahmen der Behörden und sonstigen Träger öffentlicher Belange nach § 4 (1) i.V.m. § 3 (1) BauGB zur frühzeitigen Beteiligung  
 03.11.2014

Lfd. Nr.	Behörden, Träger öffentlicher Belange Inhalt der Stellungnahme	Stellungnahme der Planverfasser	Wird gefolgt		Zur Kenntnis
			Ja	Nein	
	Dieses Schreiben ergeht auch in Vertretung der ZVO Entsorgung GmbH und der ZVO Energie GmbH.	Wird zur Kenntnis genommen.			X
5	<b>Wasser- und Schifffahrtsamt Lübeck Stellungnahme vom 11.08.2014</b> Gegen die 36. Änderungen des Flächennutzungsplanes und 1. Änderung des Bebauungsplanes Nr. 60 habe ich grundsätzlich keine Bedenken.	Wird zur Kenntnis genommen.			X
	Zur Wahrung meiner Belange bitte ich Folgendes in die Pläne mit aufzunehmen:  Anlagen und ortsfeste Einrichtungen aller Art dürfen gemäß § 34 Abs. (4) des Bundeswasserstraßengesetzes (WaStrG) in der Fassung vom 23. Mai 2007 (BGBl. I S. 962) weder durch ihre Ausgestaltung noch durch ihren Betrieb zu Verwechslungen mit Schifffahrtszeichen Anlass geben, deren Wirkung beeinträchtigen, deren Betrieb behindern oder die Schiffsführer durch Blendwirkungen, Spiegelungen oder anders irreführen oder behindern. Wirtschaftswerbung in Verbindung mit Schifffahrtszeichen ist unzulässig.  Von der Wasserstraße aus sollen ferner weder rote, gelbe, grüne, blaue noch mit Natriumdampf-Niederdrucklampen direkt leuchtende oder indirekt beleuchtete Flächen sichtbar sein. Anträge zur Errichtung von Leuchtreklamen usw. sind dem WSA Lübeck daher zur fachlichen Stellungnahme vorzulegen.	Wird zur Kenntnis genommen. Ist für die Änderung des Flächennutzungsplans nicht relevant. Wird in der Änderung des Bebauungsplans berücksichtigt.			X

Stadt Heiligenhafen | 36. Änderung des Flächennutzungsplans (Nordweide) |  
 Antwort auf die Stellungnahmen der Behörden und sonstigen Träger öffentlicher Belange nach § 4 (1) i.V.m. § 3 (1) BauGB zur frühzeitigen Beteiligung  
 03.11.2014

Lfd. Nr.	Behörden, Träger öffentlicher Belange Inhalt der Stellungnahme	Stellungnahme der Planverfasser	Wird gefolgt		Zur Kenntnis
			Ja	Nein	
6	<b>Archäologische Landesamt Schleswig-Holstein; Stellungnahme vom 24.07.2014</b> In dem betroffenen Gebiet sind uns zur Zeit keine archäologischen Denkmale bekannt, die durch die Planung beeinträchtigt werden. Auswirkungen auf Kulturgut sind nicht zu erkennen. Wir stimmen den vorliegenden Planunterlagen zu.	Wird zur Kenntnis genommen.			X
	Wenn während der Erdarbeiten Funde oder auffällige Bodenverfärbungen entdeckt werden, ist die Denkmalschutzbehörde unverzüglich zu benachrichtigen und die Fundstelle bis zum Eintreffen der Fachbehörde zu sichern. Verantwortlich hier sind gem. § 14 DSchG (in der Neufassung vom 12. Januar 2012) der Grundstückseigentümer und der Leiter der Arbeiten.	Wird zur Kenntnis genommen. Ist für die Änderung des Flächennutzungsplans nicht relevant. Wird in der Änderung des Bebauungsplans berücksichtigt.			X
7	<b>Wasser- und Bodenverband Ostholstein; Stellungnahme vom 15.07.2014</b> Von der 36. Änderung des Flächennutzungsplanes sowie der 1. Änderung und Ergänzung des B-Planes Nr. 60 (Nordweide) der Stadt Heiligenhafen ist der Wasser- und Bodenverband (WBV) Ostholstein nicht betroffen. Das Plangebiet liegt nicht im Einzugsbereich des WBV Ostholstein.	Wird zur Kenntnis genommen.			X