

Vorlage zum öffentlichen Teil der Sitzung	am	TOP
des Stadtentwicklungsausschusses		
des Haupt- und Finanzausschusses		
der Stadtvertretung		

- Personalrat: nein
- Gleichstellungsbeauftragte: nein
- Schwerbehindertenbeauftragte/r: nein
- Kriminalpräventiver Rat: nein

Benennung von Straßen im Bereich des Bebauungsplanes Nr. 72 (östlich Lange Schlag)

A) SACHVERHALT

Die Erschließungen der ersten Teilgebiete im Gebiet des Bebauungsplanes Nr. 72 sind soweit vorangeschritten, dass voraussichtlich im Frühjahr mit den ersten Hochbaumaßnahmen zu rechnen ist. Die in dem Gebiet liegenden Planstraßen sind bisher noch nicht benannt worden.

Bereits in der Sitzung am 22.06.1994 beschloss die Stadtverordnetenversammlung, die Benennung von Straßen in künftigen Neubaugebieten unter Berücksichtigung der Lage des Baugebietes (alte Flurnamen bzw. Flurbezeichnungen, damit diese nicht in Vergessenheit geraten) sowie der angrenzenden vorhandenen Wohngebiete vorzunehmen.

Die Straßen der angrenzenden Bereiche sind nach Dichtern benannt.

B) STELLUNGNAHME

Die ersten Erschließungsmaßnahmen im Bereich des B-Planes 72 (östlich Lange Schlag) sind aufgrund des milden Wetters in diesem Winter weit vorangeschritten, sodass für die ersten bereits veräußerten Grundstücke Bauanträge gestellt werden mit dem Ziel, im Frühjahr mit den Baumaßnahmen zu beginnen. Um die hierfür erforderlichen Verträge mit den Versorgungsträgern schließen zu können, ist es unbedingt erforderlich die in dem Baugebiet liegenden Planstraßen zu benennen.

In den angrenzenden Bereichen wurden die Straßen nach norddeutschen Dichtern benannt. Im Nachhinein hat sich bei dem einen oder anderen Dichter ergeben, dass eine Nähe zur politischen Gesinnung der NS-Zeit zumindest nicht zweifelsfrei ausgeschlossen werden kann. Vor diesem

Hintergrund wird vorgeschlagen, für die Benennung der Planstraßen im Gebiet des B-Planes Nr. 72 alte Flurbezeichnungen zu verwenden. Es kommen noch folgende in der Nähe befindlichen alten Flure bzw. Flurbezeichnungen in Betracht:

Hohlgrund
Klintmoor
Steinkoppel
Piepensael
Ohlenkamp
Tulwisch
Kugelberg
Auf dem Öwer

Seitens der Verwaltung wird vorgeschlagen, die Planstraßen wie folgt zu benennen:

Planstraße A – Klintmoor
Planstraße B – Hohlgrund
Planstraße C – Tulwisch
Planstraße D – Kugelberg
Planstraße E – Steinkoppel

Ein Übersichtsplan ist zur Kenntnis beigefügt.

C) FINANZIELLE AUSWIRKUNGEN

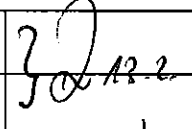
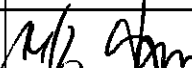
Keine.

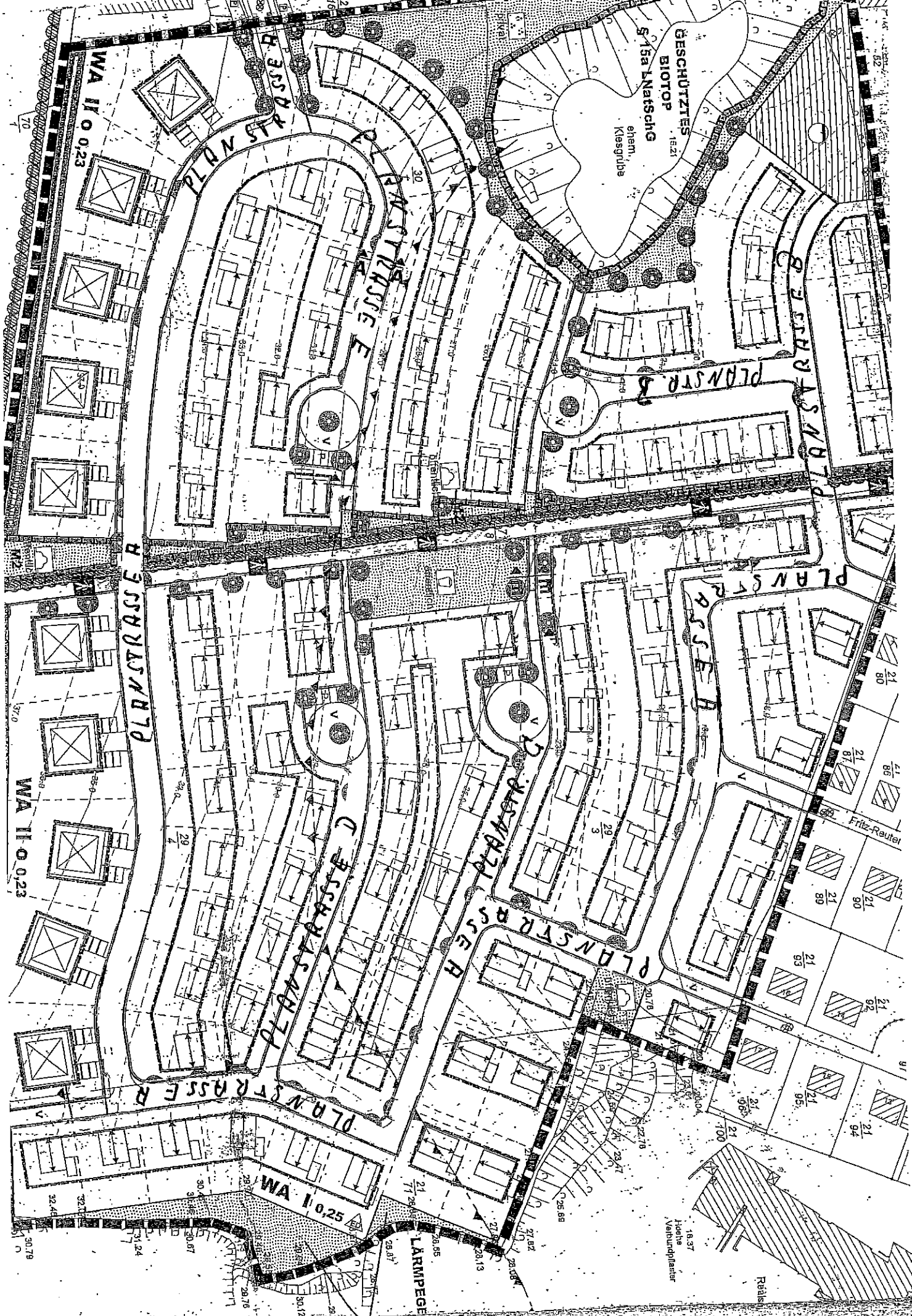
D) BESCHLUSSVORSCHLAG

Die Planstraßen im Bereich des Bebauungsplanes Nr. 72 (östlich Lange Schlag) erhalten folgende Bezeichnungen:

Planstraße A – Klintmoor
Planstraße B – Hohlgrund
Planstraße C – Tulwisch
Planstraße D – Kugelberg
Planstraße E – Steinkoppel


Bürgermeister

Sachbearbeiterin / Sachbearbeiter	
Amtsleiterin / Amtsleiter	
Büroleitender Beamter	



WA II O 0,23

WA II O 0,23

WA I O 0,25

GESCHÜTZTES
BIOTOP
515a Naturschg
ehem.
Kessgrube

Fritz-Reuter

Reals
18.37
Höhe
Verbindungsplatz

LÄRMPEGE